








LEGENDA

EXISTENT	PROIECTAT
— Limita drum existent	— Limita pista ciclisti
— Camin de vizitare	— Limita lucrari
— Zona DN 11	— Parapete de siguranta
— Sant existent	— Profilare sant
	— Suprafata pista ciclisti
	— Suprafata drumuri laterale
	— Suprafata acostament DN 11, consolidat pe 1.0m latime
	— Stalp iluminat cu LED si panouri fotovoltaice
	— Marcaj proiectat pista ciclisti



NOTA:
Ridicarea topografica este realizata in sistemul de coordonate STEREO '70.

Este interzisa copierea si multiplicarea prezentei documentatii fara aprobarea scrisa a S.C. PRINFO S.R.L.

BENEFICIAR MUNICIPIUL TG. SECUIESC		PROIECTANT 	Sef proiect	ing. A. Contiu		Scara:	AMENAJARE PISTA pentru CICLISTI intre municipiul Tg. Secuiesc-Tinoasa-Sasausi-Lunga. Sector Extravilan Tg. Secuiesc - Tinoasa: km 60+065 - 61+615	Indicativ proiect:				
			Proiectat	ing. D. Movila				1:500	Faza: D.T.A.C.			
			Verificat intern	ing. C. Moise						Data:	PLAN DE SITUATIE Extravilan Tg. Secuiesc - Tinoasa KM 60+065 - KM 60+400	Nr. plansa: PS01
			Ridicat topo	ing. F. Buda						